




Quelle Planunterlage:
 © GeoBasis-DE/LGLN (2025)

Lagebezug: ETRS89 UTM 32N

| | | | |
|--|-------------|---------|-----|
| Entwurfsbearbeitung:  INGENIEURPLANUNG GmbH & Co. KG Marie-Curie-Str. 4a • 49134 Wallenhorst Tel. 05407/8804-0 • Fax 05407/8804-88 | Datum | Zeichen | |
| | bearbeitet | 01.2026 | Sz |
| | gezeichnet | 01.2026 | Ber |
| | geprüft | | |
| Wallenhorst, 07.01.2026 | freigegeben | | |

Platd: H:\BOHMTE\225325\PLAENE\BP\bp_bplan-16-9aen_abgrenz.dwg(ALK)

 **Gemeinde Bohmte**
 Bebauungsplan Nr. 16
 "Zwischen Alter Postweg und
 Haldemer Straße", 9. Änderung

Geltungsbereich+ALK Maßstab 1:2.000

Platdatum: 07.01.2026 Speicherdatum: 07.01.2026